

INSTITUTO GEOGRÁFICO Y ESTADÍSTICO.

TRABAJOS TOPOGRÁFICOS.

205314

Bosquejos planimétricos mandados formar por la ley de 24 de agosto y el Real decreto de 29 de diciembre de 1896.

Provincia.

Buelteijo

Término municipal.

Cebrega del Buey

Zona 1^ª - Sub-zona 2^ª
6^ª Brigada.

Itinerarios con brújula.

Cuaderno núm. 3

Brújula de Breitaupt núm. 389

cuya declinación es de 16^º 41'

Observador: D. Faustino Benito-Hidalgo



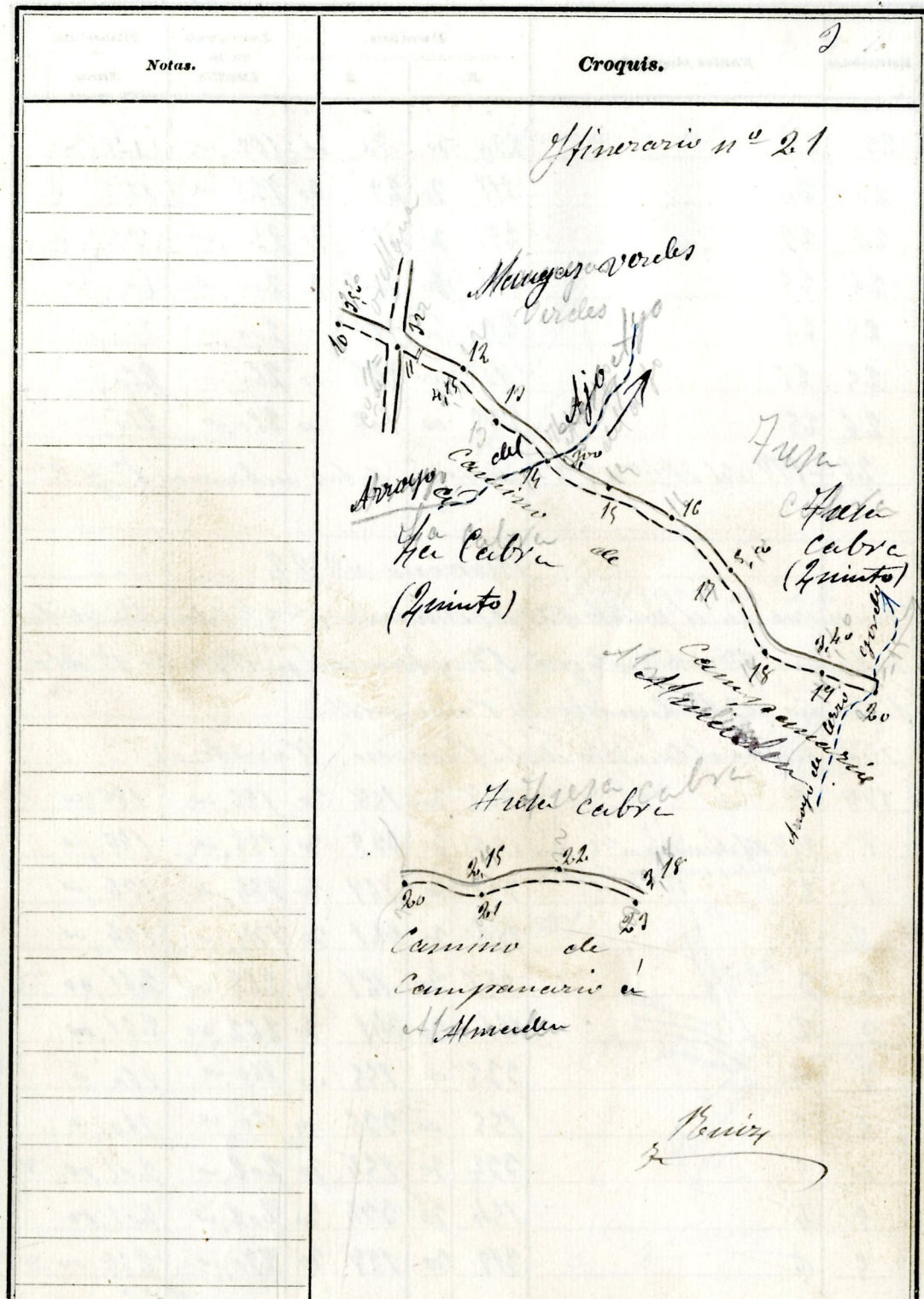
Estaciones	Puntos observados.	Rumbos.		Lecturas en la Estadta.	Distancias. — Metros.				
		N.	S.						
Itinerario n° 21									
Comienza en el punto A del itinerario n° 9 Camino de Mijal									
Pasa y termina en el punto B del itinerario n° 9. División de las subterráneas 1.ª y 2.ª. — Tramo 1.º									
Determina el Camino de Campañero en Almaden (2.ª parte)									
31	1	125	00	205	00	186	00	186	00
11	B del itinerario n° 9	205	00	125	00	186	00	186	00
1	2	117	20	297	20	129	00	128	00
2	1	297	20	117	20	129	00	128	00
2	3	85	00	265	00	107	00	106	00
3	2	265	00	85	00	107	00	106	00
3	4	107	00	287	00	120	00	120	00
4	3	287	00	107	00	120	00	120	00
4	5	102	20	282	20	271	00	270	00
5	4	282	20	102	20	271	00	270	00
5	6	118	20	298	20	182	00	182	00
6	5	298	20	118	20	182	00	182	00
6	7	113	00	293	00	102	00	102	00
7	6	293	00	113	00	102	00	102	00
7	8 = C del itinerario n° 9	114	20	294	20	171	00	171	00
8	7	294	20	114	20	171	00	171	00
8	9	107	00	287	00	196	00	196	00
9	8	287	00	107	00	196	00	196	00
9	10 estaca B. pda	101	00	281	00	120	00	120	00
10	9	281	00	101	00	120	00	120	00

Fin

Notas.	Croquis.
<p>Se comienza a determinar el camino de Mijal por el itinerario n° 9. —</p> <p>2.ª parte.</p> <p>4.º</p> <p>4.º</p> <p>2.46</p>	<p style="text-align: center;">Itinerario n° 21</p> <p style="text-align: center;">Fin</p>

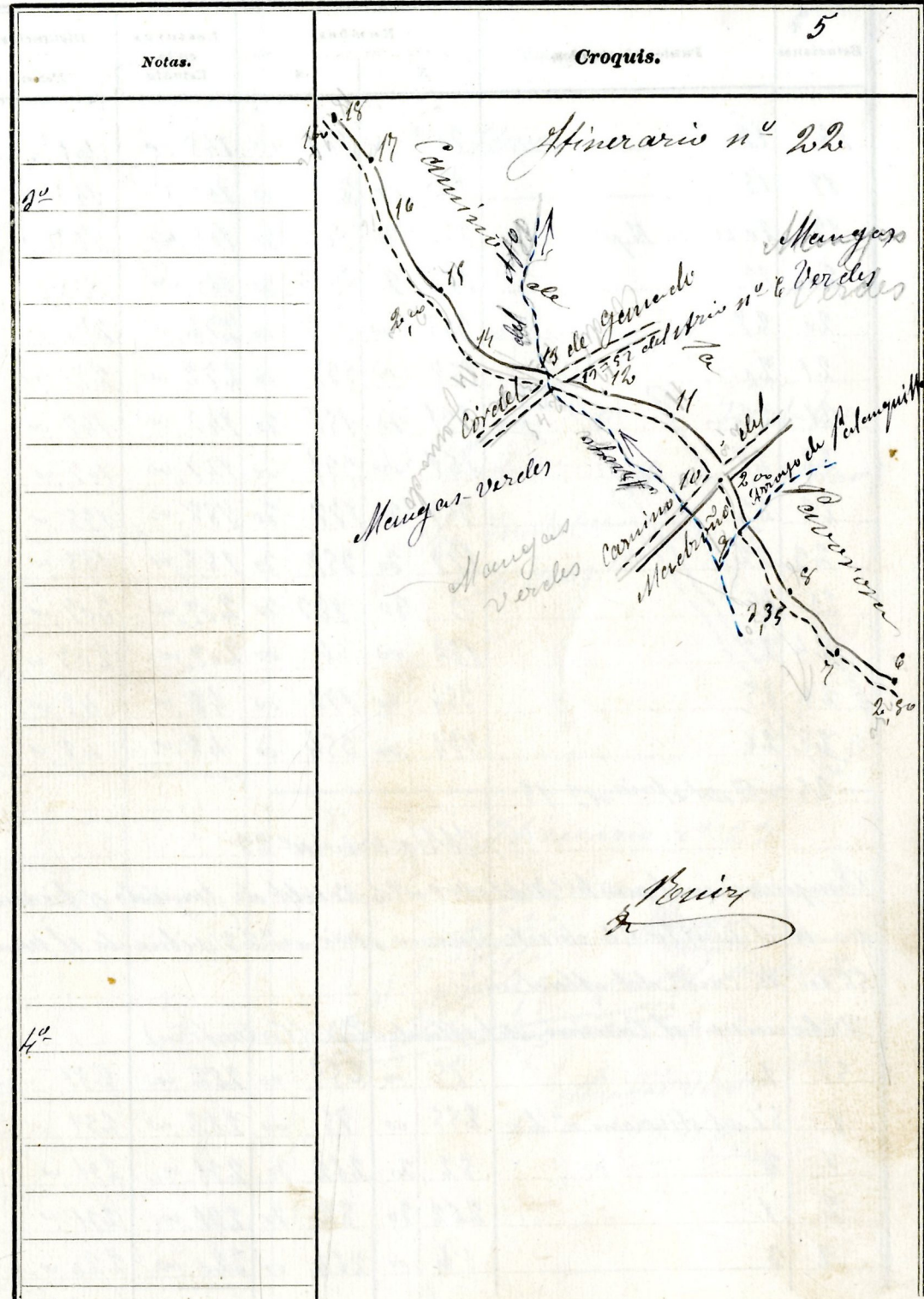
Estaciones	Puntos observados.	Rumbos.		Lecturas en la Estadia.	Distancias. Metros.
		N.	S.		
10	11 = 22 del it ^{no} 9	114	294	262, w	262, w
11	10	294	114	262, w	262, w
11	12	115	295	147, w	147, w
12	11	295	115	147, w	147, w
12	17	196	276	165, w	165, w
17	12	276	196	165, w	165, w
17	14	96	276	194, w	194, w
14	13	279	99	194, w	194, w
14	15	88	268	116, w	116, w
15	14	267	87	116, w	116, w
15	16	103	283	196, w	196, w
16	15	283	103	196, w	196, w
16	17	133	313	202, w	202, w
17	16	313	133	202, w	202, w
17	18	145	325	204, w	204, w
18	17	325	145	204, w	204, w
18	19	100	280	192, w	192, w
19	18	280	100	192, w	192, w
19	no señal se pda	91	271	72, w	72, w
20	19	271	91	72, w	72, w
20	21	100	280	154, w	154, w
21	no S.	281	101	154, w	154, w
21	22	78	298	181, w	181, w
22	21	298	78	181, w	181, w
22	23	90	270	162, w	162, w

Torres



Estaciones	Puntos observados.	Rumbos.		Lecturas en la Estadia.	Distancias. — Metros.		
		N.	S.				
6	5	139	70	219	70	230,00	239,00
6	7	318	70	198	70	248,00	247,00
7	6	198	70	218	70	248,00	247,00
7	8	323	70	153	70	204,00	204,00
8	7	153	00	323	00	204,00	204,00
8	9	329	00	149	00	178,00	178,00
9	8	149	00	329	00	178,00	178,00
9	10	350	00	170	00	92,00	92,00
10	9	170	00	350	00	92,00	92,00
10	11	350	70	170	70	207,00	207,00
11	10	170	70	350	70	207,00	207,00
11	12	325	70	145	70	169,00	169,00
12	11	145	70	325	70	169,00	169,00
12	13 = 52 de la línea n° 6	295	70	115	70	110,00	110,00
13	12	115	70	295	70	110,00	110,00
13	14	271	00	91	00	112,00	112,00
14	13	91	70	271	70	112,00	112,00
14	15	318	00	198	00	86,00	86,00
15	14	198	00	318	00	86,00	86,00
15	16	328	70	148	70	222,00	221,00
16	15	148	70	328	70	222,00	221,00
16	17	322	00	142	00	164,00	164,00
17	16	142	00	322	00	164,00	164,00
17	18	331	00	131	00	94,00	94,00
18	17	131	00	331	00	94,00	94,00

Noticia



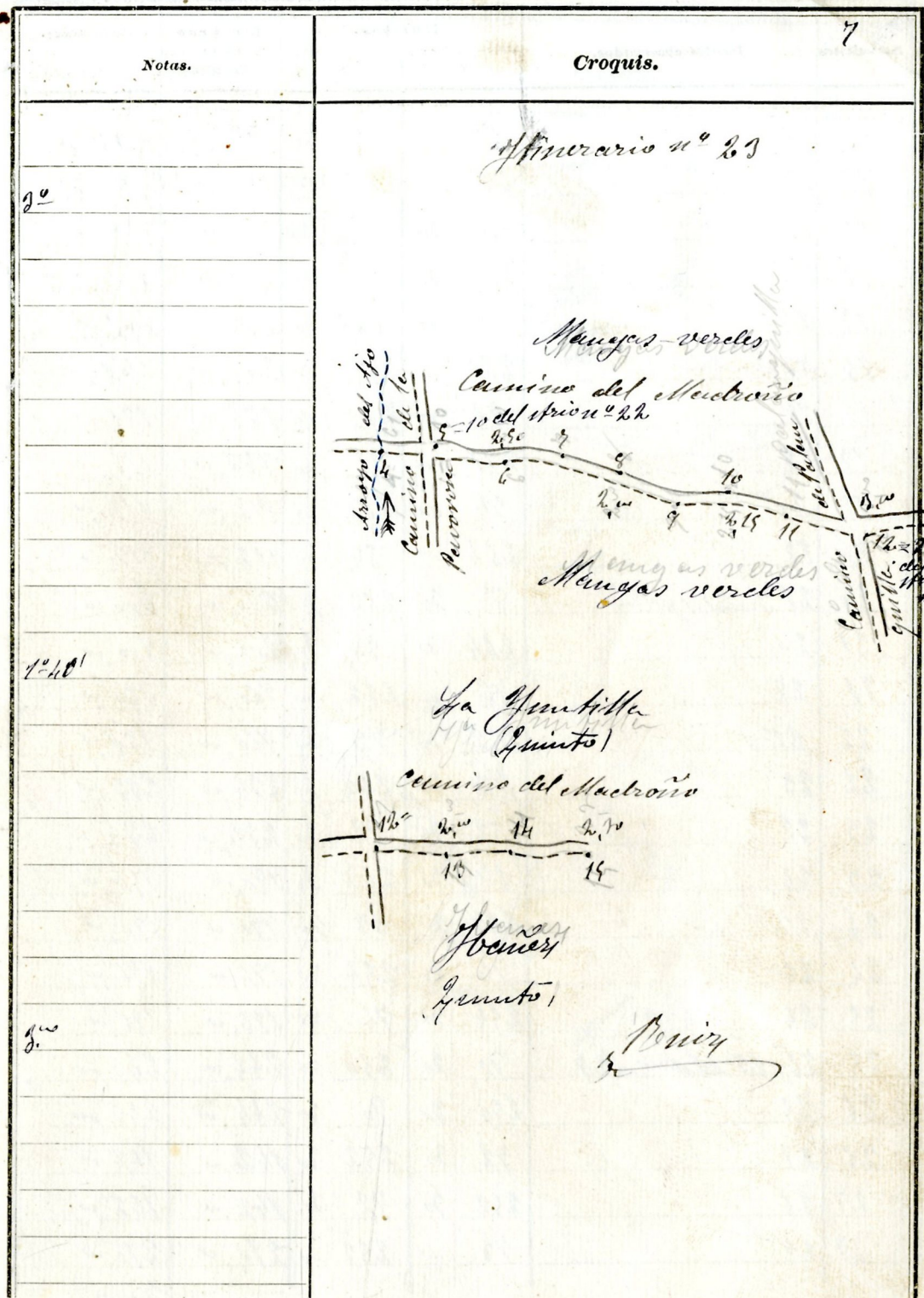
Estaciones	Puntos observados.	Rumbos.		Lecturas en la Estadia.	Distancias. — Metros.
		N.	S.		
18	19	209	129	148,00	148,00
19	18	129	209	148,00	148,00
19	20 estaca H. p. de	242	162	165,00	165,00
20	19	162	242	165,00	165,00
20	21	337	157	272,00	271,00
21	20	157	337	272,00	271,00
21	22	331	151	147,00	147,00
22	21	151	331	147,00	147,00
22	23	359	179	188,00	188,00
23	22	179	359	188,00	188,00
23	24	3	183	209,00	209,00
24	23	184	4	209,00	209,00
24	25	354	174	48,00	48,00
25	24	174	354	48,00	48,00
25	= Pto del itinerio n° 15				
Itinerario n° 27					
Comienza en el punto 57 del itinerio n° 6. Correl de ganacalo y termina en el punto 56 de este mismo itinerio n° 6 situado al punto 56 en la casa del Maestriño					
Determina el Camino del Maestriño (Castrotercio)					
57	1	75	255	282,00	281,00
1	57 del itinerario n° 6	255	75	282,00	281,00
1	2	82	262	271,00	271,00
2	1	262	82	271,00	271,00
2	2	84	264	220,00	220,00

Finis

Notas.	Croquis.
2°	<p style="text-align: center;">Itinerario n° 22</p>
2°	<p style="text-align: center;">Itinerario n° 25</p>

Estaciones	Puntos observados.	Rumbos.		Lecturas en la Estadia.	Distancias. — Metros.
		N.	S.		
2	2	264	84	221,00	221,00
2	4	79	259	198,00	197,00
3	2	259	79	198,00	197,00
4	5 = 10 del itinerario n° 22	80	260	81,00	81,00
5	4	260	80	81,00	81,00
5	6	67	247	100,00	100,00
6	5	247	67	100,00	100,00
6	7	63	242	206,00	206,00
7	6	242	63	206,00	206,00
7	8	84	264	178,00	178,00
8	7	264	84	178,00	178,00
8	9	91	271	191,00	190,60
9	8	271	91	191,00	190,60
9	10 estacion La pda	78	258	212,00	211,00
10	9	258	78	212,00	211,00
10	11	86	266	163,00	162,00
11	10	266	86	163,00	162,00
11	12 = 26 del itinerario n° 25	85	265	94,00	94,00
12	11	265	85	94,00	94,00
12	13	86	266	250,00	249,00
13	12	266	86	250,00	249,00
13	14	84	264	256,00	256,00
14	13	264	84	256,00	256,00
14	15	83	263	261,00	261,00
15	14	263	83	261,00	261,00

Benitez



Estaciones	Puntos observados.	Rumbos.		Lecturas en la Estadia.	Distancias. — Metros.		
		N.	S.				
28	27	255	ov	79	ov	210,00	210,00
28	29	76	ov	256	ov	170,00	170,00
29	28	256	ov	76	ov	170,00	170,00
29	20 <i>de la pda</i>	77	ov	257	ov	202,00	202,00
30	29	257	ov	77	ov	202,00	202,00
30	31	79	ov	259	ov	177,00	176,00
31	30	259	ov	79	ov	177,00	176,00
31	32	64	ov	244	ov	222,00	221,00
32	31	244	ov	64	ov	222,00	221,00
32	33	42	ov	222	ov	85,00	85,00
33	32	222	ov	42	ov	85,00	85,00
33	34	78	ov	258	ov	114,00	113,00
34	33	258	ov	78	ov	114,00	113,00
34	35	88	ov	268	ov	180,00	180,00
35	34	268	ov	88	ov	180,00	180,00
35	36	89	ov	269	ov	202,00	202,00
36	35	269	ov	89	ov	202,00	202,00
36	37 = 20 <i>del pda</i>	48	ov	228	ov	162,00	162,00
37	36	228	ov	48	ov	162,00	162,00
37	38	78	ov	258	ov	126,00	126,00
38	37	258	ov	78	ov	126,00	126,00
38	39	78	ov	258	ov	180,00	180,00
39	38	258	ov	78	ov	180,00	180,00
39	40 <i>de la pda</i>	70	ov	250	ov	79,00	79,00
40	39	250	ov	70	ov	79,00	79,00

Notas.

Croquis.

9

Amurario n° 25

El Pisco (Quinto)

Acobrono

Caminos del

Carretera de la Pda

27 = 20 del pda n° 4


Ya Hice Quinto

95 49 40
5

Bermejo

Estaciones	Puntos observados.	Rumbos.		Lecturas en la Estadia.	Distancias. Metros.		
		N.	S.				
40	41	80	ov	260	ov	222, w	222, w
41	40	260	ov	80	ov	222, w	222, w
41	42	74	ov	254	ov	220, w	220, w
42	41	254	ov	74	ov	220, w	220, w
42	43	67	ov	247	ov	128, w	128, w
43	42	247	ov	67	ov	128, w	128, w
43	44	62	ov	242	ov	217, w	216, w
44	43	242	ov	62	ov	217, w	216, w
44	45	60	ov	240	ov	200, w	200, w
45	44	240	ov	60	ov	200, w	200, w
45	46	56	ov	236	ov	202, w	202, w
46	45	236	ov	56	ov	202, w	202, w
46	47 = 22 del camino n.º 1	50	ov	230	ov	226, w	226, w
47	46	230	ov	50	ov	226, w	226, w
47	48	39	ov	219	ov	106, w	106, w
48	47	219	ov	39	ov	106, w	106, w
48	49	30	ov	210	ov	120, w	120, w
49	48	210	ov	30	ov	120, w	120, w
49	50 estaca H. pda	25	ov	205	ov	197, w	197, w
50	49	205	ov	25	ov	197, w	197, w
50	51	47	ov	227	ov	108, w	108, w
51	50	227	ov	47	ov	108, w	108, w
51	52	47	ov	227	ov	204, w	204, w
52	51	227	ov	47	ov	204, w	204, w
52	53	49	ov	229	ov	160, w	160, w

Fin



Estaciones	Puntos observados.	Rumbos.		Lecturas en la Estadia.	Distancias. Metros.
		N.	S.		
53	52	229	49	160	160
53	54	67	247	181	181
54	53	247	67	181	181
54	55	62	242	140	140
55	54	242	62	140	140
55	56	24	204	172	172
56	55	204	24	172	172
56	en la casa del Maestro				
Itinerario n° 24					
Empieza en el punto 16 del Itinerario n° 4 Camino del Camino del Camino					
y termina en el punto 25 del Itinerario n° 15 Camino de la					
Tranquilla					
Determina el Camino de la Hiena (Carretero)					
16	1	255	75	60	60
1	16 del Itinerario n° 4	75	255	60	60
1	2	278	98	98	98
2	1	98	278	98	98
2	3	317	137	100	100
2	2	137	317	100	100
3	4	284	104	161	161
4	3	104	284	161	161
4	5	258	78	164	164
5	4	78	258	164	164
5	6	286	106	208	208

Fin

9-2

11

Croquis.

Itinerario n° 23

Itinerario n° 24

Estaciones	Puntos observados.	Rumbos.		Lecturas en la Estadia.	Distancias. — Metros.
		N.	S.		
18	19	282	ov 102	ov 135, w	125, w
19	18	102	ov 282	ov 135, w	125, w
19	20 Casilla de la Yumbilla	212	ov 22	ov 191, w	191, w
20	19	32	ov 212	ov 191, w	191, w
19	21	292	ov 112	ov 114, w	114, w
21	19	112	ov 292	ov 114, w	114, w
21	22	291	ov 111	ov 198, w	198, w
22	21	111	ov 291	ov 198, w	198, w
22	23	291	ov 111	ov 126, w	126, w
23	22	111	ov 291	ov 126, w	126, w
23	24	290	ov 110	ov 199, w	199, w
24	23	110	ov 290	ov 199, w	199, w
24	25 = 16 del abril n° 18	290	ov 110	ov 158, w	158, w
25	24	110	ov 290	ov 158, w	158, w
25	26	283	ov 103	ov 161, w	161, w
26	25	103	ov 283	ov 161, w	161, w
26	27	284	ov 104	ov 199, w	199, w
27	26	104	ov 284	ov 199, w	199, w
27	28	288	ov 108	ov 200, w	200, w
28	27	108	ov 288	ov 200, w	200, w
28	29	288	ov 108	ov 204, w	204, w
29	28	108	ov 288	ov 204, w	204, w
29	30 = 42 del abril n° 6	296	ov 116	ov 234, w	234, w
30	29	116	ov 296	ov 234, w	234, w
30	31	287	ov 107	ov 155, w	155, w

Benito

19

Croquis.

Itinerario n° 24

The sketch map illustrates a route starting from a point labeled 'Caminos' (27) and moving through several points: 26, 25, 24, 23, 22, 21, 20, 19, 18, 17, 16, 15, 14, 13, 12, 11, 10, 9, 8, 7, 6, 5, 4, 3, 2, 1. Key locations marked include 'Casilla de la Yumbilla', 'La Yumbilla', and 'La Yumbilla Quinto'. Distances between points are indicated by numbers along the paths. A vertical line is labeled 'Caminos de Palangarilla'.

Benito

Estaciones	Puntos observados.	Rumbos.		Lecturas en la Estadia.	Distancias. — Metros.		
		N.	S.				
21	20	107	20	287	20	155, ⁰⁰	155, ⁰⁰
21	22	289	00	109	00	148, ⁰⁰	148, ⁰⁰
22	21	109	00	289	00	148, ⁰⁰	148, ⁰⁰
22	23	288	20	108	20	201, ⁰⁰	201, ⁰⁰
23	22	108	20	288	20	201, ⁰⁰	201, ⁰⁰
23	24	285	20	105	20	170, ⁰⁰	170, ⁰⁰
24	23	105	20	285	20	170, ⁰⁰	170, ⁰⁰
24	25	295	20	115	20	249, ⁰⁰	249, ⁰⁰
25	24	115	20	295	20	249, ⁰⁰	249, ⁰⁰
25 = 25 del Itinerario n.º 15							
Itinerario n.º 23							
Comienza en el punto 27 del Itinerario n.º 15 Camino de Palanguitla y							
termina en el punto 12 del Itinerario n.º 19 Camino del Fierro a							
El Horcajo							
Determino el Camino Nominal de Receda del Horcajo (Horadura)							
27	1	256	00	176	00	96, ⁰⁰	96, ⁰⁰
1	27 del Itinerario n.º 19	176	00	256	00	96, ⁰⁰	96, ⁰⁰
1	2	259	00	179	00	117, ⁰⁰	117, ⁰⁰
2	1	179	00	259	00	117, ⁰⁰	117, ⁰⁰
2	3	7	20	187	20	142, ⁰⁰	142, ⁰⁰
2	20 = 24 del Itinerario n.º 24	187	20	7	20	142, ⁰⁰	142, ⁰⁰
2	4	7	00	187	00	100, ⁰⁰	100, ⁰⁰
4	3	187	00	7	00	100, ⁰⁰	100, ⁰⁰
4	5	7	20	187	20	194, ⁰⁰	194, ⁰⁰

Romero

Notas.	Croquis.
	14
	<p>Itinerario n.º 24 punto de</p> <p>La Yumbilla</p> <p>25 = 28 del Itinerario n.º 15</p> <p>Camino de Palanguitla</p> <p>Camino del Fierro</p> <p>25 20 21</p> <p>La Fundadora</p> <p>La Fundadora</p> <p>Miller</p>
	<p>Itinerario n.º 23</p> <p>1000 S</p> <p>La Fundadora (Punto)</p> <p>La Yumbilla (Punto)</p> <p>Camino de la Fierro</p> <p>20 = 24 del Itinerario n.º 24</p> <p>Camino de Palanguitla</p> <p>27 del Itinerario n.º 15</p> <p>Romero</p>

20

Estaciones	Puntos observados.	Rumbos.		Lecturas en la Estadia.	Distancias. — Metros.
		N.	S.		
<i>Itinerario n° 26</i>					
Comienza en el punto 100 del itinerario n° 5 división de las sub-divisiones 1° y 2° de la zona 1° y termina en el punto 89 de la línea punto común provisional a los terminos de Cabeza del Huey y de Casta- na. Determina el Camino de Miguel Nios (St. Najo) Carretero					
100	1	289	00	109	160,00
1	200 del itinerario n° 5 división de las sub-divisiones 1° y 2°	109	00	289	160,00
1	2	282	20	102	106,00
2	1	102	20	282	106,00
2	3=4 del itinerario n° 10	281	20	101	156,00
3	2	101	20	281	156,00
3	4	283	00	103	177,00
4	3	103	00	283	177,00
4	5	288	20	108	218,00
5	4	108	20	288	218,00
5	6	292	00	112	216,00
6	5	112	00	292	216,00
6	7	270	00	90	264,00
7	6	90	00	270	264,00
7	8	267	20	87	170,00
8	7	87	20	267	170,00
8	9	268	00	88	185,00
9	8	88	00	268	185,00
9	10 estaca de pda	272	20	92	276,00
10	9	92	20	272	276,00

Benito

16

Croquis.

Itinerario n° 26

Benito

5°

Estaciones	Puntos observados.	Rumbos.		Lecturas en la Estadia.	Distancias. — Metros.		
		N.	S.				
10	11	276	20	96	20	179, w	179, w
11	10	96	20	276	20	179, w	179, w
11	12	296	80	116	20	169, w	169, w
12	11	116	20	296	20	169, w	169, w
12	13 = 6 del strip n° 20	280	00	100	00	202, 00	202, 00
13	12	100	00	280	00	202, w	202, 00
13	14	289	20	109	20	216, w	215, 75
14	13	109	20	289	20	216, w	215, 75
14	15	284	20	104	20	190, w	190, w
15	14	104	20	284	20	190, w	190, w
15	16	281	20	101	20	101, w	101, w
16	15	101	20	281	20	101, w	101, w
16	17	285	00	105	00	150, w	150, w
17	16	105	00	285	00	150, w	150, w
17	18	272	20	92	20	221, w	221, w
18	17	92	20	272	20	221, w	221, w
18 = 95 de la línea límite común a los terminos municipales de Cuabare del Páez y de Castuera							
Itinerario n° 27							
Empieza en el punto 84 de la línea límite común provincial a los terminos municipales de Cuabare del Páez y de Castuera ^{2ª parte} y termina en el punto 10 del strip n° 20 Camino de Napateros							
Determina el Caril del Napatero (carretero)							
84	1	86	20	266	20	260, w	260, w
1	84 del límite con Castuera	266	20	86	20	260, 00	260, w

Páez

Notas.	Croquis.
	197
	Itinerario n° 26
4°	
12	
	Itinerario n° 27
	Páez

Estaciones	Puntos observados.	Rumbos.		Lecturas en la Estadia.	Distancias. — Metros.		
		N.	S.				
1	2	89	70	265	70	198,00	198,00
2	1	264	00	84	00	198,00	198,00
2	3 = 2 del itinerario n.º 2.0	89	70	264	70	199,00	199,00
2	2	269	70	89	70	199,00	199,00
2	4	83	70	262	70	109,00	109,00
4	3	262	70	82	70	109,00	109,00
4	5	87	00	267	00	95,00	94,85
5	4	267	00	87	00	95,00	94,85
5	6	81	70	261	70	172,00	171,00
6	5	261	70	81	70	172,00	171,00
6	A	50	70	270	70	252,00	252,00
A	6	270	70	50	70	252,00	252,00
6	7	155	70	255	70	140,00	139,70
7	6	255	70	155	70	140,00	139,70
7	8	155	00	255	00	201,00	201,00
8	7	255	00	155	00	201,00	201,00
8	9 = 11 del itinerario n.º 2.6	156	70	226	70	222,00	222,00
9	8	226	70	156	70	222,00	222,00
9	10 Estaca Hipato-	159	00	239	00	120,00	120,00
10	9	239	00	159	00	120,00	120,00
10	11	150	00	270	00	171,00	171,00
11	10	270	00	150	00	171,00	171,00
11	10 del itinerario n.º 2.0						

Beniz

Notas.

1.º

4.º

4.º

2.º

18

Itinerario n.º 2.7

Beniz

Estaciones	Puntos observados.	Rumbos.		Lecturas en la Estadia.	Distancias. Metros.				
		N.	S.						
Itinerario n° 2.8									
Comienza en el punto 94 de la línea límite común provisional a los términos municipales de Cabrera del Peñey de Castuera y termina en el punto 214 del itinerio n° 5 división de las subzonas 1ª y 2ª línea 1ª									
Determina la Franca del Camino de Campañario (Carretero)									
94	1	92	or	272	or	296	or	299	or
1	94 del límite con castuera	272	or	92	or	296	or	299	or
1	2. Casa del Manosterillo	156	or	276	or	54	or	54	or
2	1	276	or	156	or	54	or	54	or
1	2	74	2o	254	2o	82	or	82	or
2	1	254	2o	74	2o	82	or	82	or
2	4	92	or	272	or	201	or	201	or
4	2	272	or	92	or	201	or	201	or
4	5	102	2o	282	2o	120	or	120	or
5	4	282	2o	102	2o	120	or	120	or
5	6	80	2o	260	2o	81	or	81	or
6	5	260	2o	80	2o	81	or	81	or
6	7	107	2o	287	2o	120	or	120	or
7	6	287	2o	107	2o	120	or	120	or
7	8	119	or	299	or	147	or	147	or
8	7	299	or	119	or	147	or	147	or
8	9	98	or	278	or	158	or	158	or
9	8	278	or	98	or	158	or	158	or
9	= 214 del itinerio n° 5 división de las subzonas 1ª y 2ª								

B. B. B.

Notas.

La Franca del camino de Campañario se encuentra también Camino del Manosterillo

2o 2o

Croquis.

19

Estaciones	Puntos observados.	Rumbos.		Lecturas en la Estadia.	Distancias. — Metros.		
		N.	S.				
Itinerario n° 69							
Comienza en el punto 219 del itinerario n° 69 en la media Sierrita de las Estancias y sigue por el camino de la Estancia de San Juan 1° y termina en el punto 16 del itinerario n° 69 Camino de Miguel Mier (Al Paso)							
Determina el camino del Manatero (Carretero)							
219	1	229	20	159	20	152,00	152,00
1	219 del itinerario con Castuera	159	20	229	20	152,00	152,00
1	2	240	00	160	20	201,00	201,00
2	1	160	00	240	00	201,00	201,00
2	2	242	20	162	20	162,00	162,00
2	2	162	20	242	20	162,00	162,00
2	4	242	00	162	00	228,00	228,00
4	2	161	20	241	20	228,00	228,00
4	5	212	00	122	00	170,00	170,00
5	4	122	00	212	00	170,00	170,00
5	6	220	20	150	20	78,00	78,00
6	5	150	20	220	20	78,00	78,00
6	7	215	00	125	00	145,00	144,00
7	6	125	00	215	00	145,00	144,00
7	8	241	00	161	00	148,00	148,00
8	7	161	00	241	00	148,00	148,00
8	9	211	20	121	20	101,00	101,00
9	8	121	20	211	20	101,00	101,00
9	10 Estaca de los Poles	284	00	104	00	114,00	114,00
10	9	104	00	284	00	114,00	114,00

Fin

60

Itinerario n° 69.

El Zapatero
Camino de El Zapatero
Camino de Miguel Mier
El Manatero (Quinta)
El Manatero (Quinta)
Camino de Manatero
Finca del Tally Camino de Manatero
Finca de las Estancias

Estaciones	Puntos observados.	Rumbos.		Lecturas en la Estadia.	Distancias. — Metros.
		N.	S.		
10	11	298	118	120,00	120,00
11	10	118	298	120,00	120,00
11	12	298	118	110,00	110,00
12	11	118	298	110,00	110,00
12	12	206	126	148,00	148,00
12	12	126	206	148,00	148,00
12	14	296	116	184,00	184,00
14	12	116	296	184,00	184,00
14 = 16 del Itinerario n° 26					
Itinerario n° 300					
Comienza en el punto 38 de la línea única común a los terrenos pertenecientes a la Cabaña del Rey y de Castuera y termina en el punto 219 del itinerario n° 9 división de las subsecciones 1ª y 2ª — Hoya 1ª					
Determina el camino del Manotero (Herradura)					
88	1	122	212	182,00	182,00
1	88 ultimate con Castuera	212	122	182,00	182,00
1	2	122	207	118,00	118,00
2	1	207	122	118,00	118,00
2	2	122	212	219,00	219,00
2	2	212	122	219,00	219,00
2	4	148	208	124,00	124,00
4	2	208	148	124,00	124,00
4	5	129	209	114,00	114,00
5	4	209	129	114,00	114,00

Hoya

21

Itinerario n° 29

Itinerario n° 70

Estaciones	Puntos observados.	Rumbos.		Lecturas en la Estadia.	Distancias. Metros.		
		N.	S.				
5	6	113	20	292	20	146,00	146,00
6	5	292	20	113	20	146,00	146,00
6	7	109	00	289	00	129,00	128,00
7	6	289	00	109	00	129,00	128,00
7	8	125	20	205	20	195,00	194,00
8	7	205	20	125	20	195,00	194,00
8	9	179	20	219	20	140,00	140,00
9	8	219	20	179	20	140,00	140,00
9	10	124	00	204	00	210,00	210,00
10	9	204	00	124	00	210,00	210,00
10	11	119	00	299	00	195,00	194,00
11	10	299	00	119	00	195,00	194,00
11	12	117	00	297	00	74,00	74,00
12	11	297	00	117	00	74,00	74,00
12 = 213 del itinerario n° 5. división de las subsecciones 1° y 2.ª - 1/2 zona 1ª							
Itinerario n° 11							
Comienza en el Vertice topografico Hatillo y termina en el punto 11 del itinerario n° 5. Camino del Cerro Guillo							
Vertice top. Hatillo	1	206	20	126	20	164,00	164,00
1	Vertice top. Hatillo	126	20	206	20	164,00	164,00
1	2	207	00	127	00	272,00	272,00
2	1	127	00	207	00	272,00	272,00

2 Zona

Notas.

2°

2°

2°

Croquis. L.L.

Itinerario n° 70

Itinerario n° 11

Borin

Vertice topografico

Estaciones	Puntos observados.	Rumbos.		Lecturas en la Estadia.	Distancias. Metros.
		N.	S.		
2	2	211	194	246	246, -
3	2	121	211	246	246, -
2 = 11 del itinerario n° 14					
Itinerario n° 22					
Comienza en el punto 4 del itinerario n° 10 Camino de la Serena y termina en el vertice topografico "Miguel Pico" Nue					
4	1	298	118	122	122, -
1	4 del Itin n° 10	118	298	122	122, 00
1 = Or del vertice topografico "Miguel Pico"					
Itinerario n° 23					
Comienza en el punto 10 de la linea limite comun provisional de los terminos municipales de Cabera del Campo y de la Serena en un Arco de Cercos del Carneril y termina en el punto 2 del itinerario n° 1 - Camino de la Puebla de Alcocer. Nue					
Determina el Camino de la Casa de las Hoyas (Car. hetero)					
10	4	290	290	161	161, -
4	10 del limite con la Dehesa del Carneril	290	290	161	161, -
4	2	144	224	212	212, -
2	1	224	144	212	212, -
2	2	168	248	172	172, -
2	2	248	168	172	172, -
2 = 2 del itinerario n° 1					

P. Poiry

Notas.	23
	Croquis.
	Itinerario n° 21
	29 = 11 del itinerario n° 14
	Camino del Arroyo n° 10
	Itinerario n° 22
	Vertice topografico Miguel Pico
	Camino de la Serena
	Camino de Miguel Pico (El Arco)
	Camino de la Puebla de Alcocer
	Itinerario n° 23
	Comienza en el punto 10 de la linea limite comun provisional de los terminos municipales de Cabera del Campo y de la Serena en un Arco de Cercos del Carneril y termina en el punto 2 del itinerario n° 1 - Camino de la Puebla de Alcocer. Nue
	Determina el Camino de la Casa de las Hoyas (Car. hetero)
	En el punto de partida del itinerario n° 22 se encuentra el vertice topografico "Hoyas Altas"
	Dehesa del Carneril
	Vertice Topografico "Hoyas Altas"
	Camino de las Hoyas
	Camino de la Casa de las Hoyas
	Pueblo de Alcocer
	2 = 2 del itinerario n° 1
	P. Poiry

Estaciones	Puntos observados.	Rumbos.		Lecturas en la Estadia.	Distancias. — Metros.		
		N.	S.				
Itinerario n.º 94							
Comienza en el punto 16 del itinerario n.º 11 Camino de la Puerta de Alcega y termina en el vertice topográfico "Siete toriles"							
16	1	114	70	2.94	70	2.82	70
1	16	2.94	70	114	70	2.82	70
4 = Vertice topográfico "Siete toriles"							
2 No. 114							

64

Croquis.

Itinerario n.º 94

Cabece del Ducey 15 de febrero de 1898
El Topógrafo 2.º
Francisco Torres-Hidalgo

Castuera 5 de Abril de 1898
Conforme
El jefe de la brigada
Luis Harquimdy

Pa

